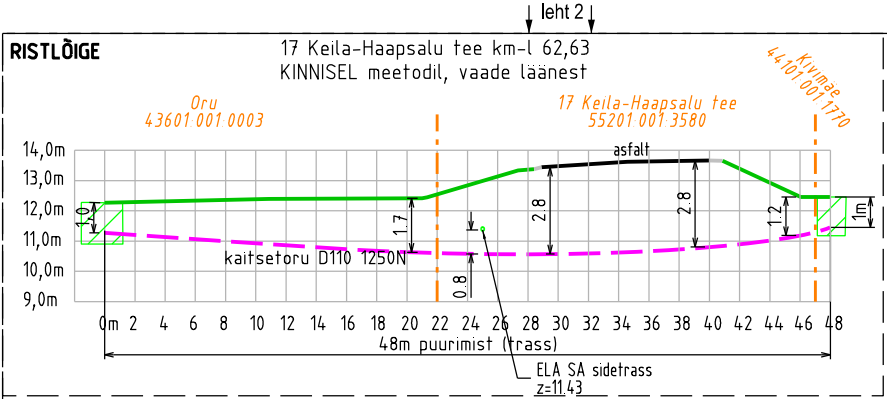
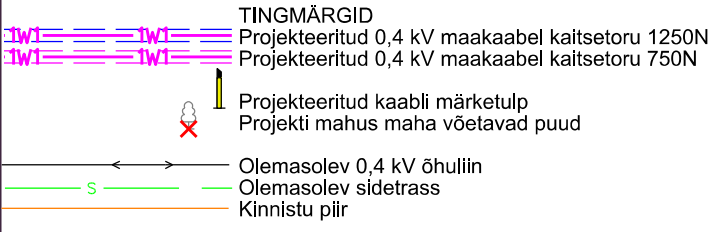
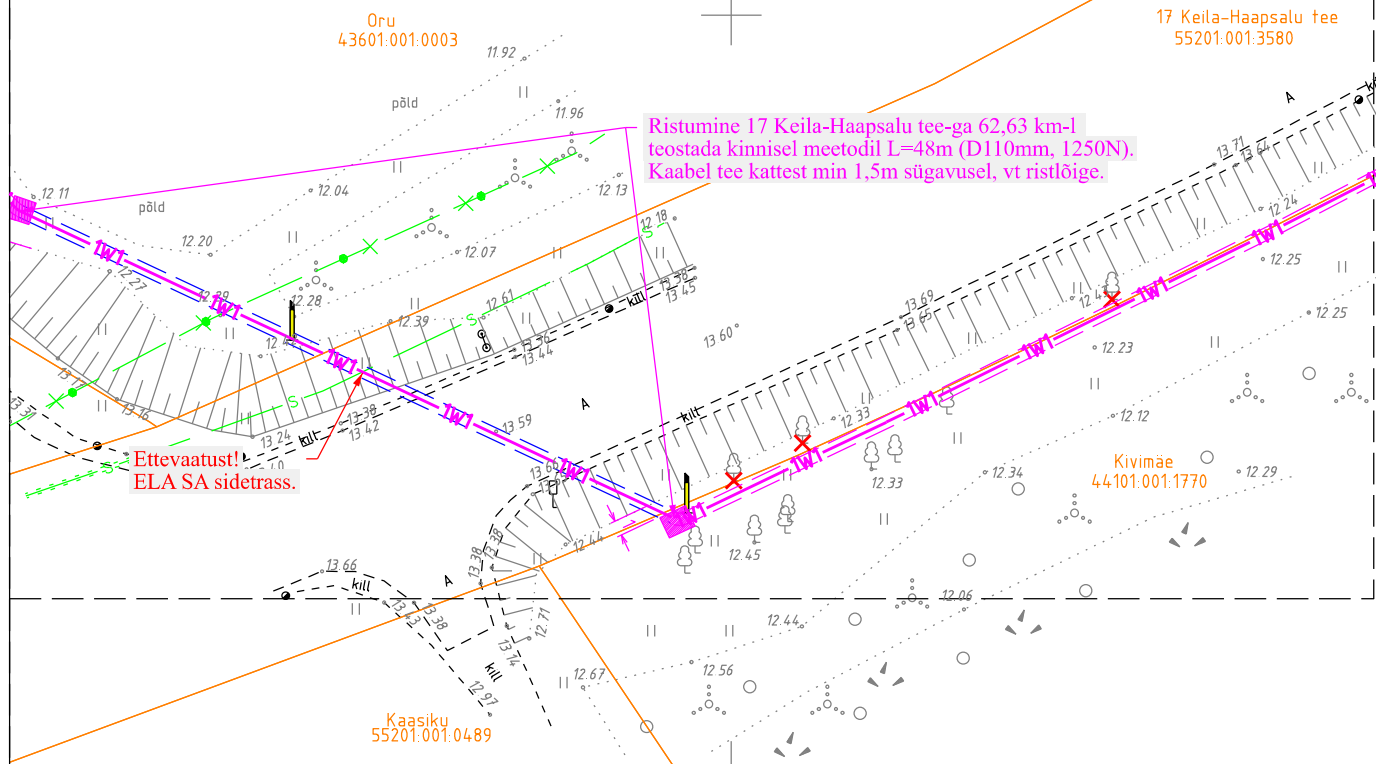


Projekt				Tellija	
Kivimäe kinnistu liitumine elektrivõrguga, Uugla küla, Lääne-Nigula vald, Lääne maakond				Elektrilevi OÜ	
 LEONHARD WEISS E-post estonia@leonhard-weiss.com Telefon +372 601 2285 Registrikood 12083348	Joonis			Projekt nr	
	Asendiplaan			JT3293	
	Projekteerija	K. Lillepõld	06.2026	56567684	Mõõtkaava A3 / 1:500
				Staadium	Tööprojekt
				Keel: EST	Leht: 1/2 EL-4-01

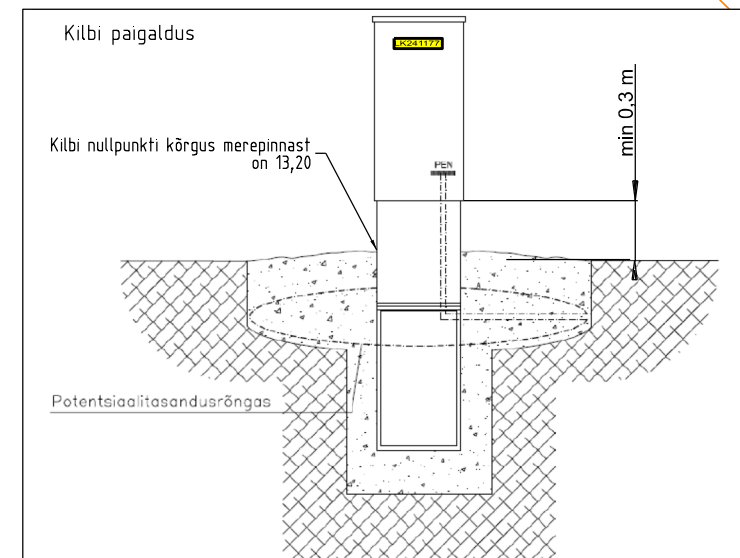
MÄRKUSED:
1) Projekt on koostatud lähtuvalt Imatra Elekter AS lähteülesandest nr LT-34916L.
2) Projekti asendiplaani koostamiseks on kasutatud:
- Geodeetilise alusplaani: koostaja - Geoalus OÜ; töö nr 26-G202, 18.05.2026 (Koordinaadid L-EST97; kõrgused EH2000 süsteemis)
3) Kaablite paigaldamisel teiste tehnoarajatiste kaitsetsoonides lähtuda vastava tehnoarajatise kaitsevööndis tegutsemise korrast.
4) Kaablite ristumisel teiste tehnoarajatiste trassidega tagada normide kohased vahekaugused.
5) Pärast kaevetööd taastada pinnase endine olukord ning korrestada ehitusjälgjed. Pinnase täitmisel arvestada hilisemat vajumist, tagasitõidetav pinnas tihendada.
6) Kaevise kohad korralikult tihendada, võimalikud vajumised täita kruusaga fr 0/32 ja tihendada, võimalike vajumiste tasandamise kohustus kehtib ka garantiiajal.



Ristumine 17 Keila-Haapsalu tee-ga 62,63 km-l
teostada kinnisel meetodil L=48m (D110mm, 1250N).
Kaabel tee kattest min 1,5m sügavusel, vt ristlõige.



- Kaabel MPL448860 (AXPK 4G120, L=285/300m), AJ Pipra F7 M12 - LK241177.
- Kaabel kogu pikkuses kaitsetorus:
- ristumisel manteega kinniselt 1250N D110 L=48m (vt ristlõige)
- mujal 750N D110 L=237m, min 1,0m sügavusel.
16134 Oru-Soolu-Jalukse tee kaitsevööndis 0 - 0,14 km-l
17 Keila-Haapsalu tee ristumine 62,63 km-l
17 Keila-Haapsalu tee kaitsevööndis 62,50 - 62,63 km-l




TINGMÄRGID

- Projekteeritud 0,4 kV maakaabel kaitsetoru 1250N
- Projekteeritud 0,4 kV maakaabel kaitsetoru 750N
- Projekteeritud kaabli märketulp
- Projekteeritud liitumiskilp
- Projekteeritud kaitsetoru tarbija kaablile
- Projekti mahus maha võetavad puud
- Olemasolev sidetrass
- Kinnistu piir

MÄRKUSED:

- 1) Projekt on koostatud lähtuvalt Imatra Elekter AS lähteülesandest nr LT-34916L.
- 2) Projekti asendiplaani koostamiseks on kasutatud:
 - Geograafi: koostaja - Geocalus OÜ; töö nr 26-G202, 18.05.2026 (Koordinaadid L-EST97; kõrgused EH2000 süsteemis)
- 3) Kaablite paigaldamisel teiste tehnoarajatiste kaitseosinoides lähtuda vastava tehnoarajatise kaitsevõõndis legutsemise korrast.
- 4) Kaablite ristumisel teiste tehnoarajatiste trassidega tagada nornide kohased vahekaugused.
- 5) Pärast kaevetööd taastada pinnase endine olukord ning korradada ehitusjääljed. Pinnase täitmisel arvestada hilisemat vajumist, tagasitõideta pinnas tihendada.
- 6) Kaevise kohad korrakult tihendada, võimalikud vajumised täita kruusaga fr 0/32 ja tihendada, võimalike vajumiste tasandamise kohustus kehtib ka garantiiajal.

Projekt		Kivimäe kinnistu liitumine elektrivõrguga, Uugla küla, Lääne-Nigula vald, Lääne maakond				Tellija Elektrilevi OÜ	
 LEONHARD WEISS E-post estonia@leonhard-weiss.com Telefon +372 601 2285 Registrikood 12083348	Joonis	Asendiplaan			Projekti nr JT3293		
	Projekteerija	K. Lillepöld	06.2026	56567684	Mõõtkava	A3 / 1:500	
					Staadium	Tööprojekt	
					Keel: EST	Leht: 2/2 EL-4-01	